

## 著作権者の許諾が得られない書類等について

### 1 (書類等の題名)

校地校舎等の図面

都道府県内における位置関係の図面 (1 ページ)

「愛知学院大学 日進キャンパス／名城公園キャンパス／楠元キャンパス」

### 2 (出典)

愛知県公式 WEB サイト

### 3 (引用範囲)

愛知県 WEB サイト

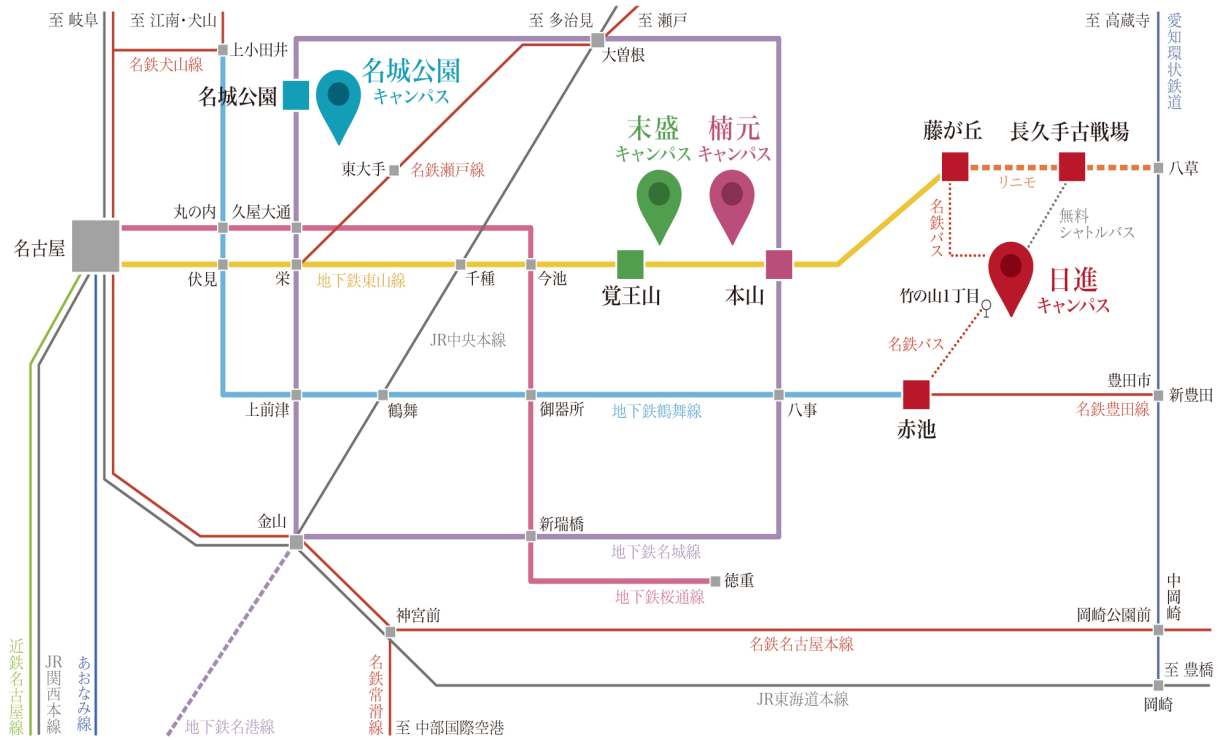
<http://www.pref.aichi.jp/site/userguide/link-citytown.html>から画像を引用

### 4 (その他の説明)

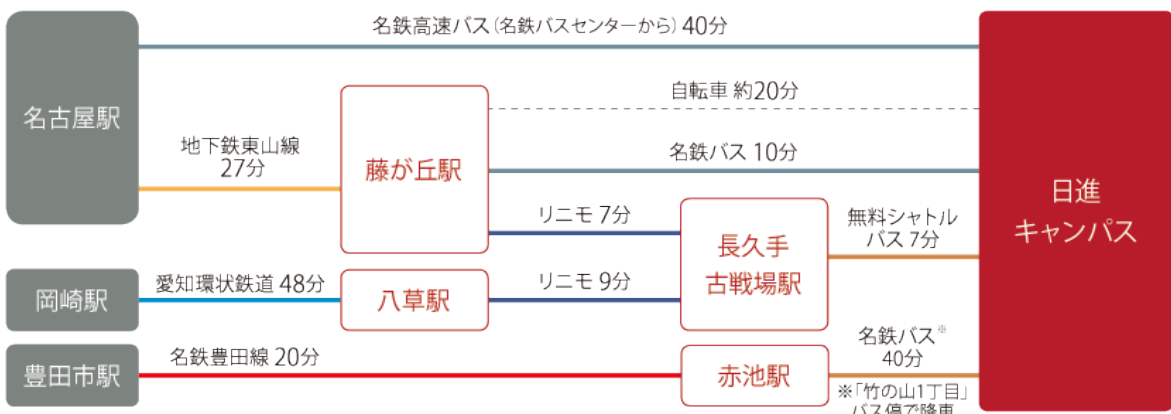
日進キャンパス、名城公園キャンパス、楠元キャンパスの位置関係を示すため、愛知県公式WEBサイトの地図画像を利用し、所要の事項を記入した。

## 最寄り駅からの距離や交通機関が分かる図面

### <全体アクセス>



### <日進キャンパス>

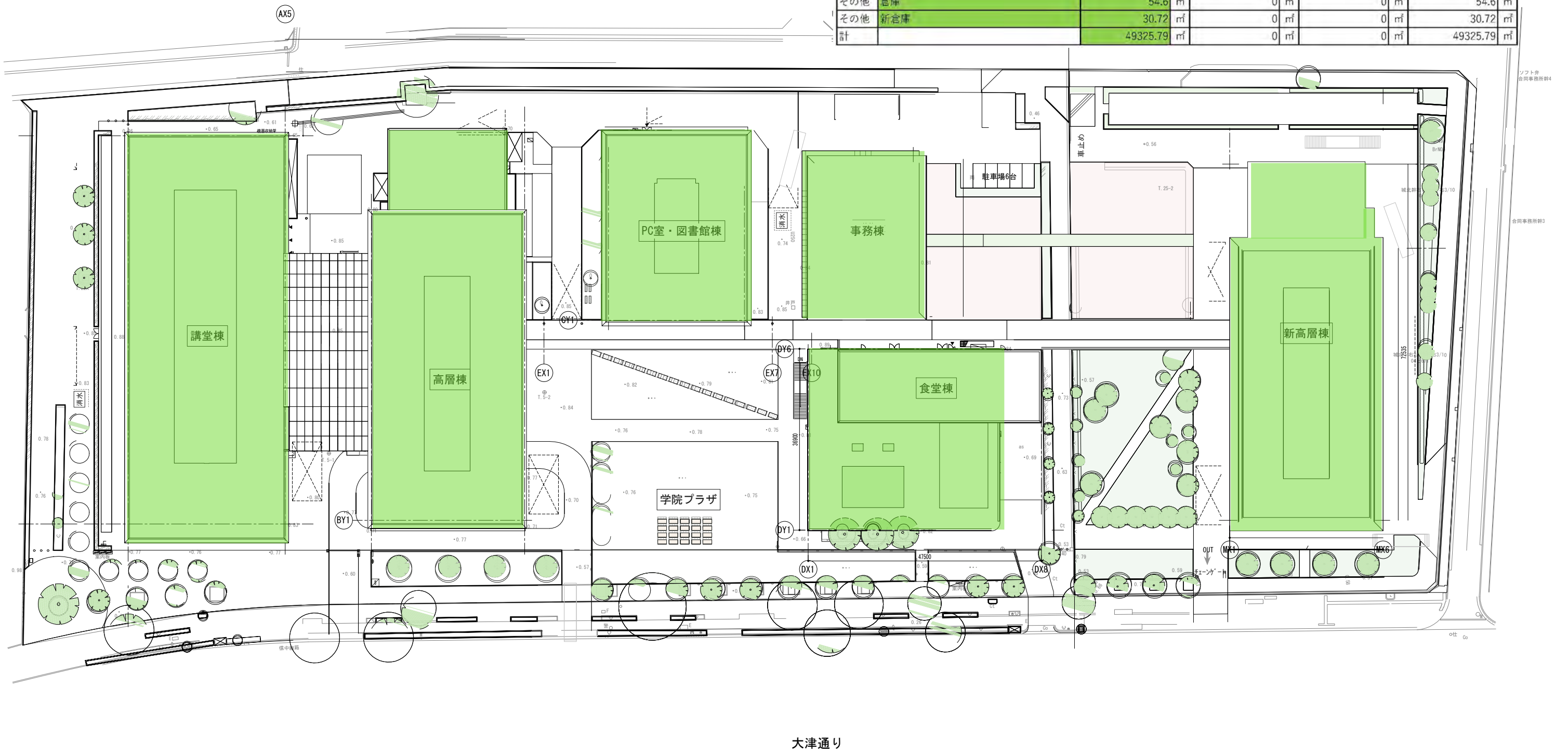


# 愛知学院大学 名城公園キャンパス配置図

校舎（面積： 49325.79 m<sup>2</sup>） 校地（面積： 31290.38 m<sup>2</sup>）

経営学研究科と他の研究科・学部の共用

種別	建物名称	大学専用	短大との共用	短大専門専用	計
校舎	キャッスルホール（大教室棟）	7440.24 m <sup>2</sup>	0 m <sup>2</sup>	0 m <sup>2</sup>	7440.24 m <sup>2</sup>
校舎	アガルスタワー（高層棟）	16781.85 m <sup>2</sup>	0 m <sup>2</sup>	0 m <sup>2</sup>	16781.85 m <sup>2</sup>
校舎	インテリジェンスキューブ（3～4F）	1922.76 m <sup>2</sup>	0 m <sup>2</sup>	0 m <sup>2</sup>	1922.76 m <sup>2</sup>
校舎	アリスタワー（新高層棟）	16152.21 m <sup>2</sup>	0 m <sup>2</sup>	0 m <sup>2</sup>	16152.21 m <sup>2</sup>
図書館	インテリジェンスキューブ（1～2F）	1922.76 m <sup>2</sup>	0 m <sup>2</sup>	0 m <sup>2</sup>	1922.76 m <sup>2</sup>
食堂	くすのきテラス	2398.61 m <sup>2</sup>	0 m <sup>2</sup>	0 m <sup>2</sup>	2398.61 m <sup>2</sup>
その他	ハブキューブ（事務棟）	2566.52 m <sup>2</sup>	0 m <sup>2</sup>	0 m <sup>2</sup>	2566.52 m <sup>2</sup>
その他	守衛室1	26.75 m <sup>2</sup>	0 m <sup>2</sup>	0 m <sup>2</sup>	26.75 m <sup>2</sup>
その他	守衛室2	28.77 m <sup>2</sup>	0 m <sup>2</sup>	0 m <sup>2</sup>	28.77 m <sup>2</sup>
その他	倉庫	54.6 m <sup>2</sup>	0 m <sup>2</sup>	0 m <sup>2</sup>	54.6 m <sup>2</sup>
その他	新倉庫	30.72 m <sup>2</sup>	0 m <sup>2</sup>	0 m <sup>2</sup>	30.72 m <sup>2</sup>
計		49325.79 m <sup>2</sup>	0 m <sup>2</sup>	0 m <sup>2</sup>	49325.79 m <sup>2</sup>



大津通り

DATE	2017.07.03	PROJ. NO	N2017-007	PROJ. TITLE	
CHECK				DWG. TITLE	全体配置図
				SCALE	1:400(A1) 1:800(A3)
				DWG. NO	A-011